



## ZEICHENERKLÄRUNG

### 1. Festsetzungen zur Ergänzungssatzung

**A** Maßnahmen zum Ausgleich (§ 1a (3) BauGB i.V.m. § 11 (1) S. 2 Nr. 2 BauGB)

--- Grenze des räumlichen Geltungsbereichs der Ergänzungssatzung

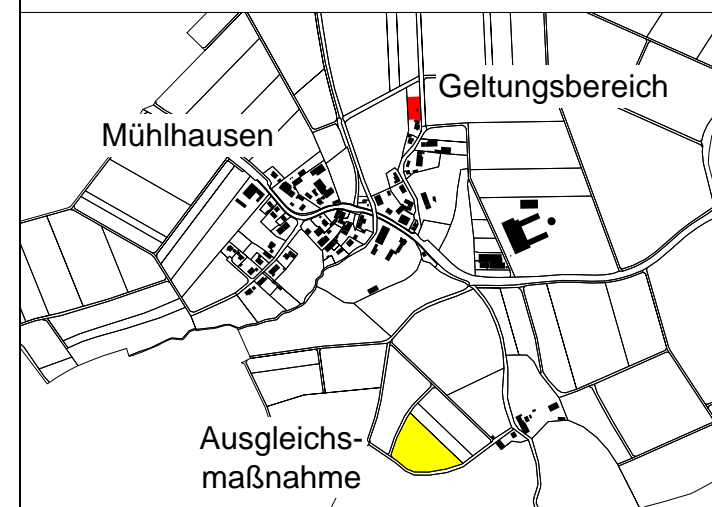
### 2. Darstellungen ohne Normencharakter

Bestehende Gebäude

Geplante Gebäude

Bestehende Grundstücksgrenze

Bestehende Flurstücksnummer



Übersichtsplan 1:15.000

M 1:1.000

Gemeinde Oberstadion  
Gemarkung Mundeldingen, Ortsteil Mülhausen

### Ergänzungssatzung "Flst. Nr. 1014"

Die Ergänzungssatzung besteht aus der Planzeichnung und dem Satzungstext.

Aufstellungs- und Auslegungsbeschluss 13.12.2022

Öffentliche Auslegung des Entwurfs der Ergänzungssatzung mit Begründung gem. § 3 (2) BauGB 02.01.2023 - 03.02.2023

Satzungsbeschluss des Gemeinderats gem. § 10 (1) BauGB 22.06.2023

Ausgefertigt: Oberstadion, den 23.06.2023

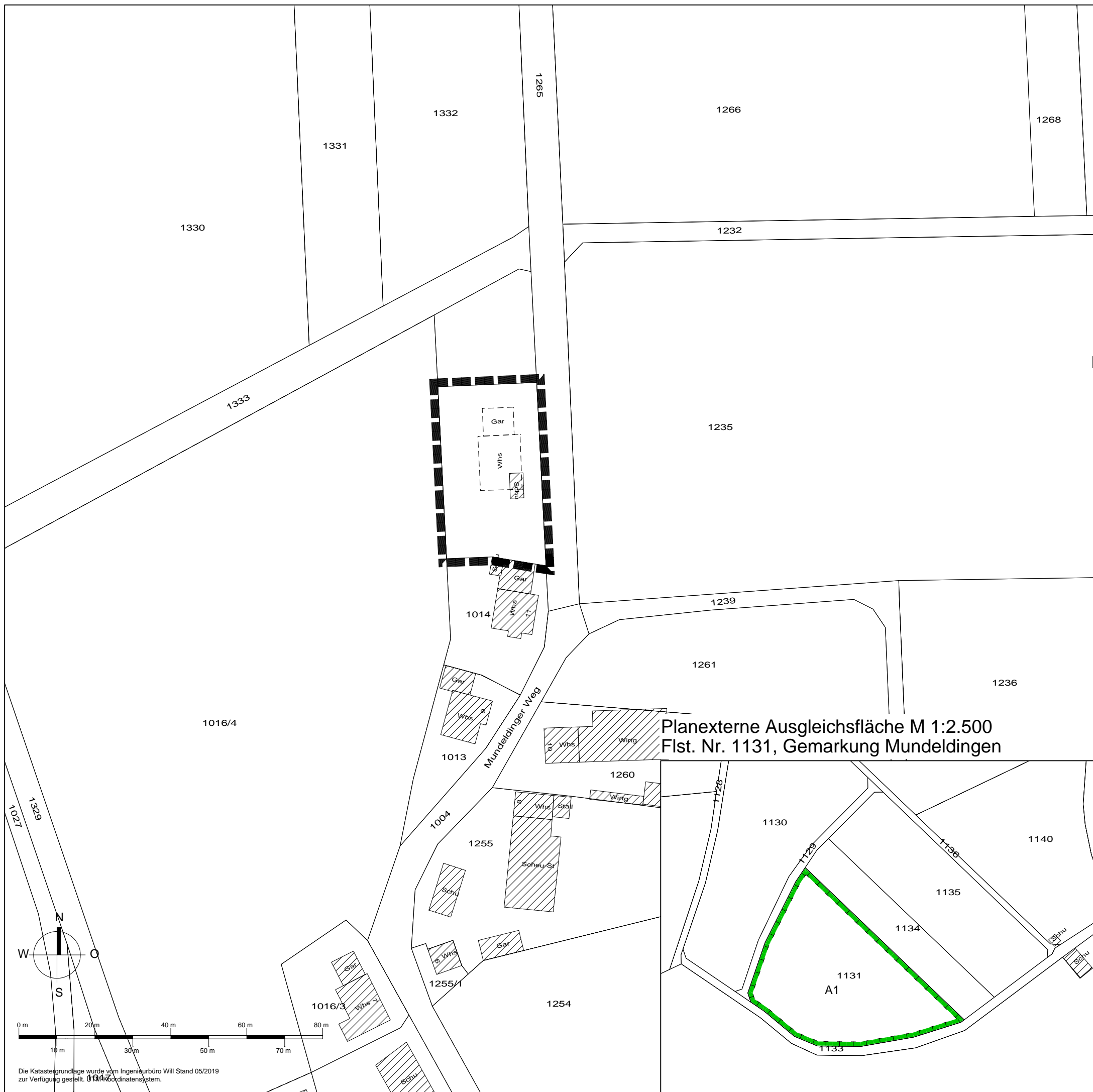
Der textliche und zeichnerische Inhalt dieser Ergänzungssatzung stimmen mit dem Satzungsbeschluss überein. Das Verfahren wurde ordnungsgemäß durchgeführt.

Durch ortsübliche Bekanntmachung am: Oberstadion, den 30.06.2023

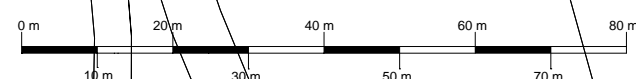
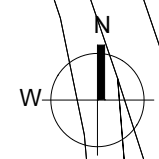
Ist der Bebauungsplan in Kraft getreten. Bürgermeister

Kün-SH 1574 22.06.2023

2



Planexterne Ausgleichsfläche M 1:2.500  
Flst. Nr. 1131, Gemarkung Mundeldingen



Die Katastergrundlage wurde vom Ingenieurbüro Will Stand 05/2019 zur Verfügung gestellt. Koordinatensystem.

**KÜNSTER** Architektur und Stadtplanung  
 Dipl.-Ing. Clemens Künster  
 Regierungsbaumeister Freier Architekt und Stadtplaner SRL  
 Bismarckstraße 25  
 72764 Reutlingen  
 Tel 07121 9499-50  
 Fax 07121 9499-530  
 www.kuenster.de  
 mail@kuenster.de