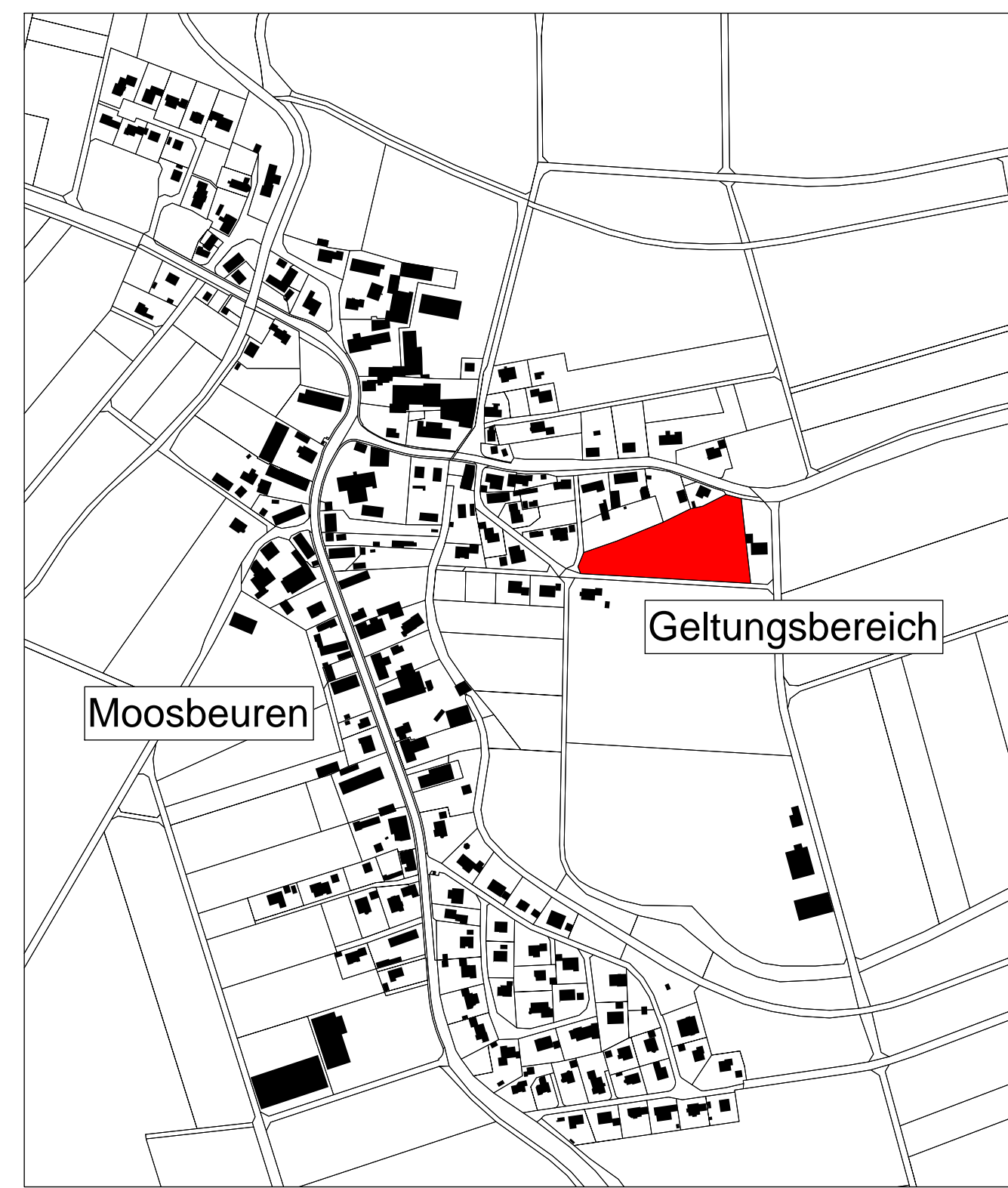




**ZEICHENERKLÄRUNG**

- █ Grenze des räumlichen Geltungsbereichs der Vorkaufsrechtssatzung
- ▨ Bestehende Gebäude
- Bestehende Grundstücksgrenze
- 38 Flurstücksnummer



Übersichtsplan 1:5.000

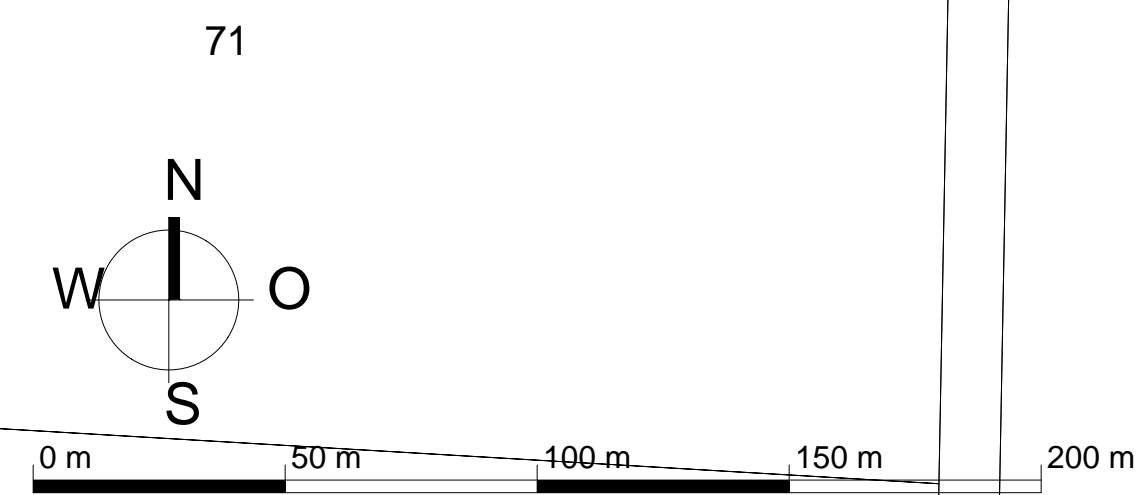
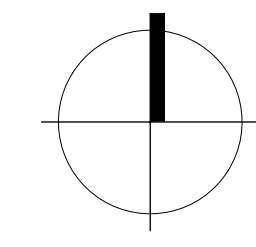
**Ausfertigungsvermerk:**  
 Bestandteil der am 06.04.2023 vom Gemeinderat beschlossenen und vom Bürgermeister am \_\_\_\_\_ unterschriebenen Satzung über das besondere Vorkaufsrecht nach § 25 BauGB für den Bereich "Wolfwiesen".

Oberstadion, den  
  
 Kevin Wiest  
 Bürgermeister

Lageplan zur Vorkaufsrechtssatzung  
 für den Bereich "Wolfwiesen"

Gemeinde Oberstadion  
 Gemarkung Moosbeuren

DIN A1 M 1:500  
 DIN A3 M 1:1.000



Die Katastergrundlage wurde vom Landesvermessungsamt Stand 2019 zur Verfügung gestellt

|                |            |   |
|----------------|------------|---|
| KÜN-SH 0572-33 | 06.04.2023 | 1 |
|----------------|------------|---|

|                |                              |  |   |
|----------------|------------------------------|--|---|
| <b>KÜNSTER</b> | Architektur und Stadtplanung | Dipl.-Ing. Clemens Künster<br>Regierungsbaumeister<br>Freier Architekt und Stadtplaner SRL<br>Ulm Reutlingen | Bismarckstraße 25<br>72764 Reutlingen<br>Tel 07121 9499-50<br>Fax 07121 9499-530<br>www.kuenster.de<br>mail@kuenster.de |
|----------------|------------------------------|--|---|